

## Acta Fundacional de la Asociación "Red LatinGEO"

En Madrid, a las 11:00 horas del día dos de noviembre de dos mil nueve, en el Aula 105 de la Escuela Técnica Superior de Ingenieros en Topografía, Geodesia y Cartografía, se celebró la reunión fundacional de la Asociación "Red LatinGEO", participando en la misma los siguientes:

Dr. Miguel Ángel Bernabé Poveda (UPM, España)  
Dra. Analía Argerich (UN Catamarca, Argentina)  
Dr. Carlos Manuel López Vázquez (LatinGEO de Uruguay)  
Dra. Patricia Sánchez Trejos (Universidad de Costa Rica)  
Dr. Martín Edmundo Candanedo (Universidad Tecnológica de Panamá)  
Ing. Geógrafo Antonio Federico Rodríguez Pascual (IGN de España)  
Ing. Informático Juan Ernesto Rickert (LatinGEO de Argentina)  
Ing. M<sup>a</sup> Teresa Manrique Sancho (LatinGEO de España)  
Ing. Jorge Villa (Escuela Superior Politécnica del Ejército, Ecuador)  
Ing. Francisco Armando Benítez Figueroa (Centro Nacional de Registros, El Salvador)

Quedó constituida en esta reunión la Asociación "Red LatinGEO", conformada por los siguientes miembros fundadores:

Laboratorio de Tecnologías de la Información Geográfica (Universidad Politécnica de Madrid + Instituto Geográfico Nacional de España)

Laboratorio de Tecnologías de la Información Geográfica (Universidad Nacional de Catamarca + Instituto Geográfico Nacional de Argentina)

Laboratorio de Tecnologías de la Información Geográfica (Universidad ORT + Servicio Geográfico Militar de Uruguay)

Laboratorio de Tecnologías de la Información Geográfica (Universidad de El Salvador + Centro Nacional de Registros de El Salvador)




De acuerdo a lo especificado en los estatutos de creación de la Asociación "Red LatinGEO" y conforme a su Artículo 12 se han designado los siguientes cargos directivos:

Presidente: Dr. Miguel Ángel Bernabé Poveda (España)  
Vice-Presidente: Dra. Analía Argerich (Argentina)  
Secretario: Dr. Carlos Manuel López Vázquez (Uruguay)  
Tesorero: Dr. Reynaldo López (El Salvador)


De acuerdo con el Artículo 21 (d) se nombraron Miembros de Honor a las siguientes personas:


- Dr. Sebastián Mas Mayoral (IGN de España)
- Ing. Geógrafo Antonio Federico Rodríguez Pascual (IGN de España)
- Ing. Informático Juan Ernesto Rickert (LatinGEO de Argentina)
- Ing. M<sup>o</sup> Teresa Manrique Sancho (LatinGEO de España)

Y para que conste donde proceda, se firma el presente documento.

  
M.A. Bernabé  
España

  
C.M. López  
Uruguay

  
A. Argerich  
Argentina

  
F.A. Benítez  
El Salvador

